



**H**  **RIZE** 

**Projet HORIZEO**  
**Point presse**

---

**Bordeaux**

**5 mars 2024**



**NEOEN**

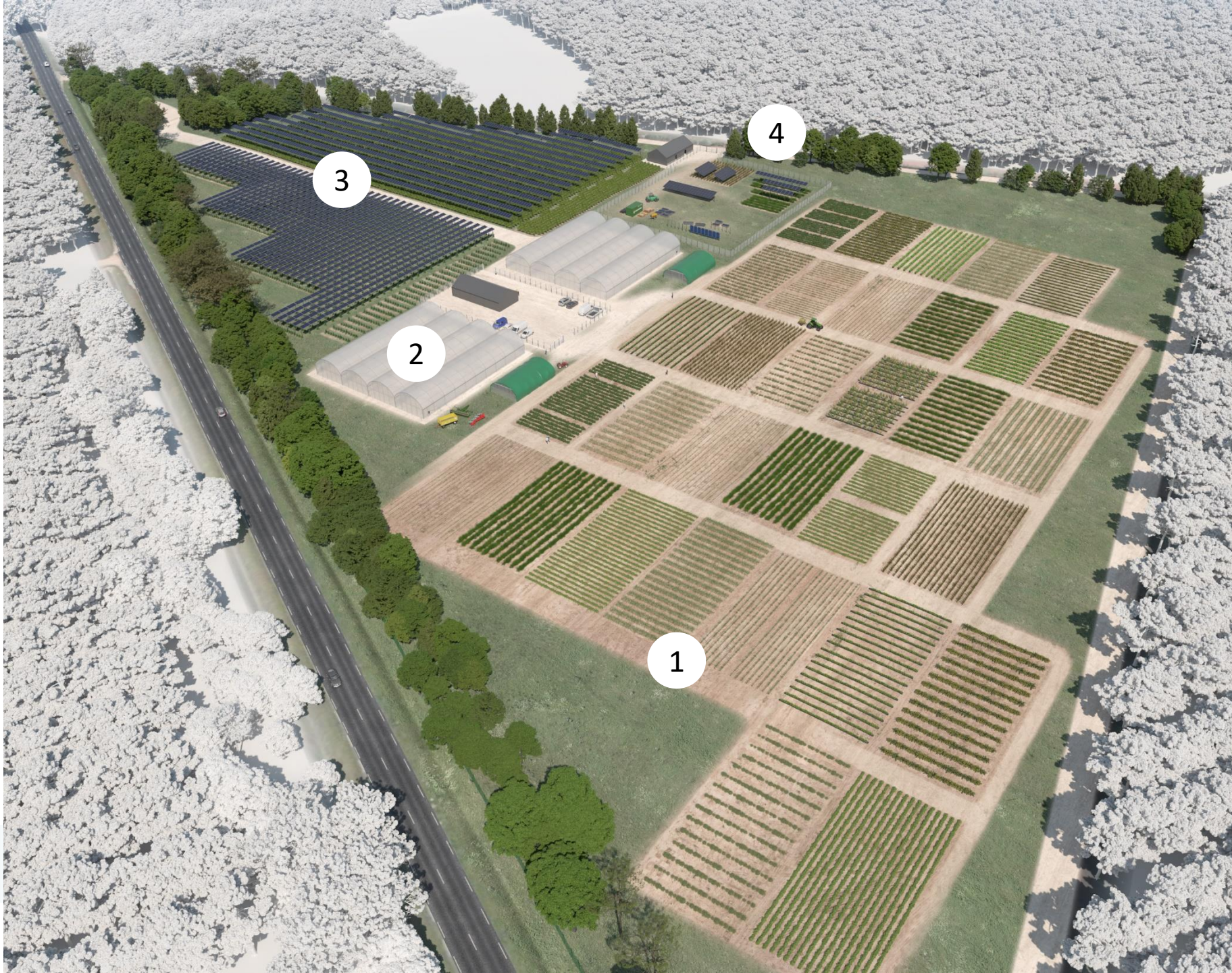




## Production maraîchère et agrivoltaïque pour les circuits courts

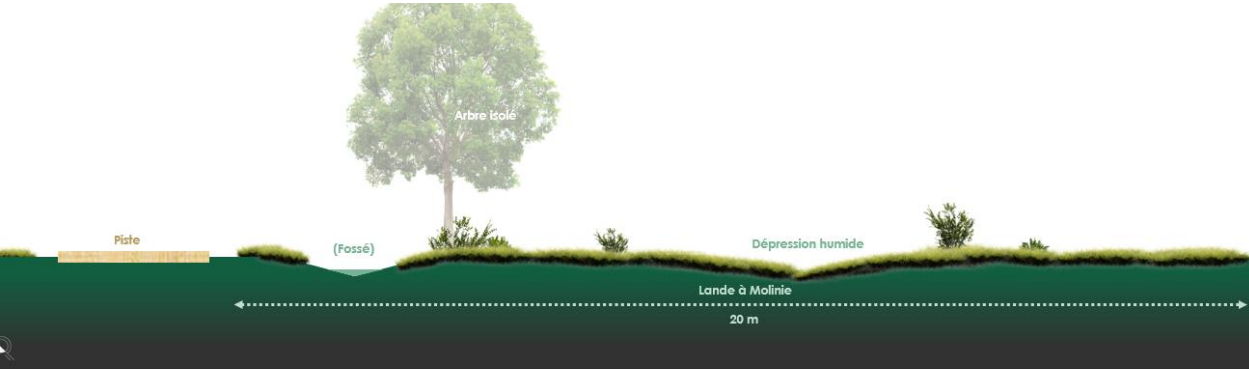
8,5 hectares composés de 4 espaces

- 1 Un espace de production maraîchère diversifiée
- 2 Un espace d'équipements agricoles
- 3 Un espace agrivoltaïque
- 4 Un espace de R&D



# Les corridors

## Corridor primaire « Landes à Molinies » - 20 m



### Landes à Molinie

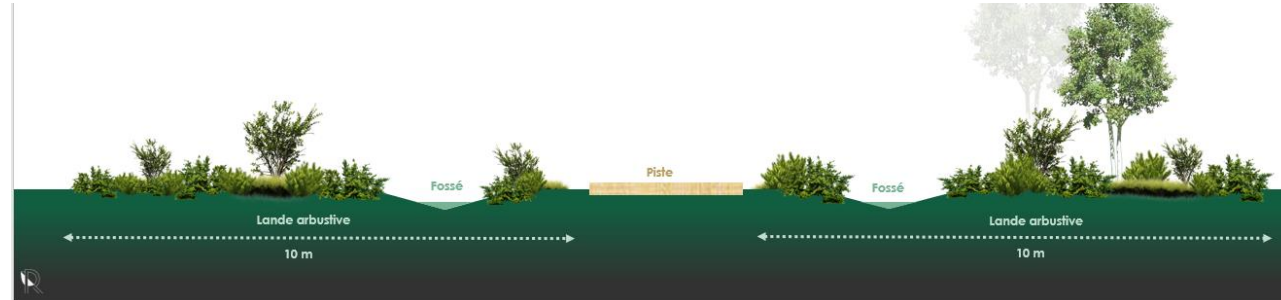
**Espèces herbacées :** Molinie bleue, bruyère ciliée, Bruyère à 4 angles, Ajonc nain

**Espèces arbustives :** Bourdaine, Bruyère à balais

**Strate arborée** (à conserver si présente) : Chêne pédonculé, Bouleau verruqueux

Fossé à recalibrer (0,5 m de profondeur maximum)

## Corridor secondaire arbustif (et/ou arboré) associé aux fossés 10m



**Espèces arbustives :** Ajonc d'Europe, Bruyère à balais, Houx, Bourdaine, Arbousier, Callune, Ajonc nain, Genêt à balai

(Espèces arborées : Bouleau verruqueux, Chêne pédonculé)

## Corridor secondaire « Landes à Molinies » - 10 m



### Landes à Molinie

**Espèces herbacées :** Molinie bleue, Bruyère ciliée, Bruyère à 4 angles, Ajonc nain

**Espèces arbustives :** Bourdaine, Bruyère à balais

Fossé à recalibrer (0,5 m de profondeur maximum)

**Espèces arborées à conserver si présentes**


## Corridor haie bocagère – 20m




### Haie bocagère

**Espèces arborées :** Bouleau verruqueux, Chêne pédonculé, Chêne vert

**Espèces arbustives :** Houx, Bourdaine, Arbousier, Genêt à balai, Ajonc d'Europe, Bruyère à balais







- |   |                             |
|---|-----------------------------|
| <b>Point de vue étudié</b>                            | <b>Mesures</b>              |
| ○ Localisation  | ■ Zones évitées             |
| <b>Projet photovoltaïque</b>                          | ■ Corridors arborés         |
| ■ Tables photovoltaïques                              | ■ Corridors fossés          |
| ■ Pistes  | ■ Corridors lande à molinie |
| — Clôtures  |                             |
| ■ Bande de sable                                      |                             |
| — Périmètre de l'obligation légale de débroussaillage |                             |